



Comunicado 5 / Newsletter 5

Ranking / Ranking

La clasificación de los equipos se basará en

- Número de puntos de control
- Hora de llegada a la meta

En caso de que los equipos tengan el mismo número de puntos de control, el equipo que más avanzó antes de fallar el primer punto de control se clasificará adelante. Los demás puntos de control perdidos se tratarán de la misma manera.

Los equipos incompletos no serán clasificados (UR).

Team rankings will be based on:

- Number of checkpoints
- Time of arrival at the finish line

In case teams have the same number of checkpoints the team missing the earliest checkpoint will be ranked below. Additional missed checkpoints will be treated the same way.

Incomplete teams will not be ranked (UR).

Reglamento / Rules

Huairasinchi está regulado por el ARWS y las reglas específicas de Huairasinchi. Todos los equipos deben leer, conocer y aceptar el reglamento vigente que podrán encontrar en estos links:

[Reglamento ARWS](#)

[Reglamento específico de Huairasinchi.](#)

Huairasinchi is regulated by the ARWS and the Huairasinchi specific rules. All teams must read, know and accept the current rules that can be found in these links:

[Rules ARWS](#)

[Huairasinchi-specific regulations.](#)



Rastreo en vivo Huairasinchi / Huairasinchi's Livetracking

Podrán seguir la emoción de la carrera mediante la página en vivo de la carrera en este link:

[Huairasinchi ARWC 2024 - Live ARWC 2024](#)

You can follow the excitement of the race via the live race page at this link:

Cajas de bici en la primera etapa / Bike Boxes on the first stage

























Todos los equipos podrán dejar sus bicicletas listas y armadas para la partida de la carrera. El punto de encuentro será a las 6am del sábado 30 de noviembre en La Gloria. Sus cajas de bicicleta podrán tener un peso máximo de 15 kilos al momento de entregarlas.

All teams will be able to leave their bikes ready for the start of the race. The meeting point will be at 6am on Saturday, November 30 at La Gloria. Your bike boxes may have a maximum weight of 15 kilos at the time of delivery.

Cuando recibirán los mapas y libro de ruta / When are you receiving your maps and race book

Los equipos recibirán los mapas de la primera etapa y el libro de ruta en un lugar asignado luego de la partida. El resto de mapas serán entregados durante la carrera.

The teams will receive the maps of the first stage and the race book in an assigned place after the start. The rest of the maps will be delivered during the race.

LEG 1 75,0 km Elev + 1995 Elev - 1690			
	+ Rápido/Fastest = 7:39 hrs Último/To Finish = 11:32 hrs Estimado del equipo/Team Estimate:	Punto más alto / Higest point: 3215 m	<ul style="list-style-type: none"> ▶ Partida / Start 7:00hrs. ▶ Los mapas de la primera etapa serán entregados luego de la partida. Los demás mapas serán entregados al inicio de las siguientes etapas. / The maps of the first stage will be delivered after the start of the race. The other maps will be delivered at the beginning of the following stages.
END LEG TEAM LOGISTICS & EQUIPMENT			
END LEG TA1			
END LEG TRANSITION AREA FACILITIES			
			
LEG 2 69,1 km Elev + 1514 Elev - 3523			
	+ Rápido/Fastest = 15:01 hrs Último/To Finish = 23:02 hrs Estimado del equipo/Team Estimate:	Punto más alto / Higest point: 3449 m	<ul style="list-style-type: none"> ▶ Si tienes solo un casco, deberás llevarlo en esta etapa para usarlo en la siguiente. / If you only have one helmet, you must bring it with you in this leg to use it in the next one.
END LEG TEAM LOGISTICS & EQUIPMENT			
END LEG TA2			
END LEG TRANSITION AREA FACILITIES			
			
LEG 3 89,7 km Elev + 1868 Elev - 1113			
	+ Rápido/Fastest = 18:41 hrs Último/To Finish = 28:01 hrs Estimado del equipo/Team Estimate:	Punto más alto / Higest point: 1608 m	<ul style="list-style-type: none"> ▶ El Bolso de Remo deberá ir con el equipo durante esta etapa. / The paddle bag must go with the team in the leg. ▶ Llevar todo el equipo de cuerdas y cascos. / Carry all rope equipment and helmets. ▶ Al finalizar las secciones de remo podrán dejar el bolso de remo lleno en un PC señalado en el pasaporte. / At the end of the paddling sections you will be able to leave the full rowing bag at a PC indicated in the passport.
END LEG TEAM LOGISTICS & EQUIPMENT		IN THE LEG	
END LEG TA3			 
END LEG TRANSITION AREA FACILITIES			
			
LEG 4 159,8 km Elev + 3737 Elev - 4479			
	+ Rápido/Fastest = 18:34 hrs Último/To Finish = 27:33 hrs Estimado del equipo/Team Estimate:	Punto más alto / Higest point: 1679 m	<ul style="list-style-type: none"> ▶ PUERTA CERRADA: Si un equipo inicia esta etapa pasadas las 5h00 del martes 03 deberá seguir las instrucciones de los jueces. / CUT OFF: If a team starts this stage after 5h00 on Tuesday the 3rd, it must follow the judges' instructions.
END LEG TEAM LOGISTICS & EQUIPMENT		IN THE LEG	
END LEG TA 4			
END LEG TRANSITION AREA FACILITIES			
			 

LEG 5		55,0 km	Elev + 4356 Elev - 2615	
	+ Rápido/Fastest = 15:42 hrs Último/To Finish = 27:30 hrs		Punto más alto / Highest point: 3472 m	
Estimado del equipo/Team Estimate:				
END LEG TEAM LOGISTICS & EQUIPMENT				
END LEG TA5				
END LEG TRANSITION AREA FACILITIES				





























► **PUERTA CERRADA:** Un equipo no puede iniciar esta etapa pasadas las 4h00 del miércoles 4. El equipo será transportado a la meta./ **CUT OFF:** A team may not start this stage after 4:00 a.m. on Wednesday, the 4th. The team will be transported to the finish line.




LEG 6		109,4	Elev + 3388 Elev - 3410	
	+ Rápido/Fastest = 11:53 hrs Último/To Finish = 16:05 hrs		Punto más alto / Highest point: 3199 m	
Estimado del equipo/Team Estimate:				
END LEG TEAM LOGISTICS & EQUIPMENT			IN THE LEG	
END LEG TA6				
END LEG TRANSITION AREA FACILITIES				

► Obligatorio llevar zapatos de trekking / Mandatory to carry trekking shoes.
► Llevar todo el equipo de cuerdas y cascos. / Carry all rope equipment and helmets.

► **PUERTA CERRADA:** Si un equipo inicia esta etapa pasadas las 17h00 del jueves 05 deberá seguir las instrucciones de los jueces./ **CUT OFF:** If a team starts this stage after 17h00 on Thursday the 5th, it must follow the judges' instructions.

DISTANCIA Y TIEMPO TOTAL / TOTAL DISTANCE AND TIME					
	124,1 km	Fastest - 30:44 hrs	To Finish - 50:32 hrs	Elev + 5870 Elev - 6138	RUTA ABIERTA POR 156 HORAS (HASTA LAS 19H00 DEL VIERNES 6) La organización hará cortes de ruta para que los equipos puedan llegar antes del tiempo de cierre. NOTA IMPORTANTE: Los tiempos están calculados en base a un clima favorable y un avance continuo sin errores. En caso de mal clima los tiempos pueden aumentar considerablemente. El nivel de los ríos puede hacer que el avance en etapas de remos sea más rápido o más lento o que se tenga que esperar a que el nivel del río baje. ROUTE OPEN FOR 156 HOURS (Until 19h00 on FRIDAY 6) The organization will make cut offs so that the teams can arrive before the closing time. IMPORTANT NOTE: Times are calculated based on favorable weather and continuous progress without errors. In case of bad weather the times can increase considerably. The level of the rivers can cause the progress in paddling stages to be faster or slower or that you have to wait for the river level to drop.
	344,2 km	Fastest - 38:07 hrs	To Finish - 55:10 hrs	Elev + 9120 Elev - 9579	
	89,7 km	Fastest - 18:41 hrs	To Finish - 28:01 hrs	Elev + 1868 Elev - 1113	
TA		Fastest - 2:55 hrs	To Finish - 6:45hrs		
SUEÑO / SLEEP		Fastest - 4:00hrs	To Finish - Time spread across leg time estimates		
TOTAL	558,0 km	Fastest - 94:27 hrs	To Finish - 148:29 hrs	Elev + 16858 Elev - 16830	

LEG 1 75,0 km Elev + 1995 Elev - 1690			
	+ Rápido/Fastest = 7:39 hrs Último/To Finish = 11:32 hrs Estimado del equipo/Team Estimate:	Punto más alto / Higest point: 3215 m	<ul style="list-style-type: none"> ▶ Partida / Start 7:00hrs. ▶ Los mapas de la primera etapa serán entregados luego de la partida. Los demás mapas serán entregados al inicio de las siguientes etapas. / The maps of the first stage will be delivered after the start of the race. The other maps will be delivered at the beginning of the following stages.
END LEG TEAM LOGISTICS & EQUIPMENT			
END LEG TA1			
END LEG TRANSITION AREA FACILITIES			
			
LEG 2 69,1 km Elev + 1514 Elev - 3523			
	+ Rápido/Fastest = 15:42 hrs Último/To Finish = 27:38 hrs Estimado del equipo/Team Estimate:	Punto más alto / Higest point: 3449 m	<ul style="list-style-type: none"> ▶ Si tienes solo un casco, deberás llevarlo en esta etapa para usarlo en la siguiente. / If you only have one helmet, you must bring it with you in this leg to use it in the next one.
END LEG TEAM LOGISTICS & EQUIPMENT			
END LEG TA2	 		
END LEG TRANSITION AREA FACILITIES			
			
LEG 3 58,8 km Elev + 607 Elev - 698			
	+ Rápido/Fastest = 11:18 hrs Último/To Finish = 14:42 hrs Estimado del equipo/Team Estimate:	Punto más alto / Higest point: 1202 m	<ul style="list-style-type: none"> ▶ El Bolso de Remo deberá ir con el equipo durante esta etapa. / The paddle bag must go with the team in the leg. ▶ Al finalizar la etapa podrán dejar el bolso de remo lleno en la transición. / At the end of the leg you will be able to leave the full paddle bag at the TA.
END LEG TEAM LOGISTICS & EQUIPMENT		IN THE LEG	
END LEG TA3	 		
END LEG TRANSITION AREA FACILITIES			
			
LEG 4 154,7 km Elev + 4357 Elev - 4019			
	+ Rápido/Fastest = 18:12 hrs Último/To Finish = 25:47 hrs Estimado del equipo/Team Estimate:	Punto más alto / Higest point: 1679 m	<ul style="list-style-type: none"> ▶ Llevar todo el equipo de cuerdas y cascos. / Carry all rope equipment and helmets. ▶ Obligatorio llevar zapatos de trekking / Mandatory to carry trekking shoes.
END LEG TEAM LOGISTICS & EQUIPMENT		IN THE LEG	
END LEG TA 4	     		
END LEG TRANSITION AREA FACILITIES			
	    		<ul style="list-style-type: none"> ▶ PUERTA CERRADA: Si un equipo inicia esta etapa pasadas las 5h00 del martes 03 deberá seguir las instrucciones de los jueces. / CUT OFF: If a team starts this stage after 5h00 on Tuesday the 3rd, it must follow the judges' instructions.

DISTANCIA Y TIEMPO TOTAL / TOTAL DISTANCE AND TIME				
	69,1 km	Fastest - 15:42 hrs	To_Finish - 27:38 hrs	Elev + 1514 Elev - 3523
	229,7 km	Fastest - 26:05 hrs	To_Finish - 38:17 hrs	Elev + 6311 Elev - 5664
	58,8 km	Fastest - 11:18 hrs	To_Finish - 14:42 hrs	Elev + 607 Elev - 698
TA		Fastest - 2:00 hrs	To_Finish - 4:00hrs	
SUEÑO / SLEEP		Fastest - 1:45 hrs	To_Finish - Time spread across leg time estimates	
TOTAL	357,6 km	Fastest - 56:51 hrs	To_Finish - 87:52 hrs	Elev + 8432 Elev - 9885

RUTA ABIERTA POR 85 HORAS (HASTA LAS 20H00 DEL MARTES 3)
La organización hará cortes de ruta para que los equipos puedan llegar antes del tiempo de cierre.

NOTA IMPORTANTE: Los tiempos están calculados en base a un clima favorable y un avance continuo sin errores. En caso de mal clima los tiempos pueden aumentar considerablemente. El nivel de los ríos puede hacer que el avance en etapas de remos sea más rápido o más lento o que se tenga que esperar a que el nivel del río baje.

ROUTE OPEN FOR 85 HOURS (Until 20h00 on TUESDAY 3)
The organization will make cut offs so that the teams can arrive before the closing time.

IMPORTANT NOTE: Times are calculated based on favorable weather and continuous progress without errors. In case of bad weather the times can increase considerably. The level of the rivers can cause the progress in paddling stages to be faster or slower or that you have to wait for the river level to drop.

